



anneau vert



Abri



Lavoir Fontaine



Panneau d'informations



Patrimoine Histoire



Point de vue Table d'orientation



Stèle Cimetière

Flashez-moi pour tout savoir sur la Randonnée en Meurthe-et-Moselle



Règlement d'usage sur les sentiers

Emprunter le sentier à pied, à cheval, à VTT en suivant le balisage mis en place

Rester sur le chemin balisé

Veuillez à ne pas déposer d'ordures, d'obstacles ou d'objets indésirables sur le sentier

Ne pas camper, fumer, ni faire de feu


Garder ses animaux domestiques à proximité ou en laisse

Ne pas déranger les animaux domestiques ou sauvages

Ne pas cueillir de plantes

Se renseigner sur les périodes de chasse auprès de la commune ou sur le site [www.fdc54.com](http://www.fdc54.com)

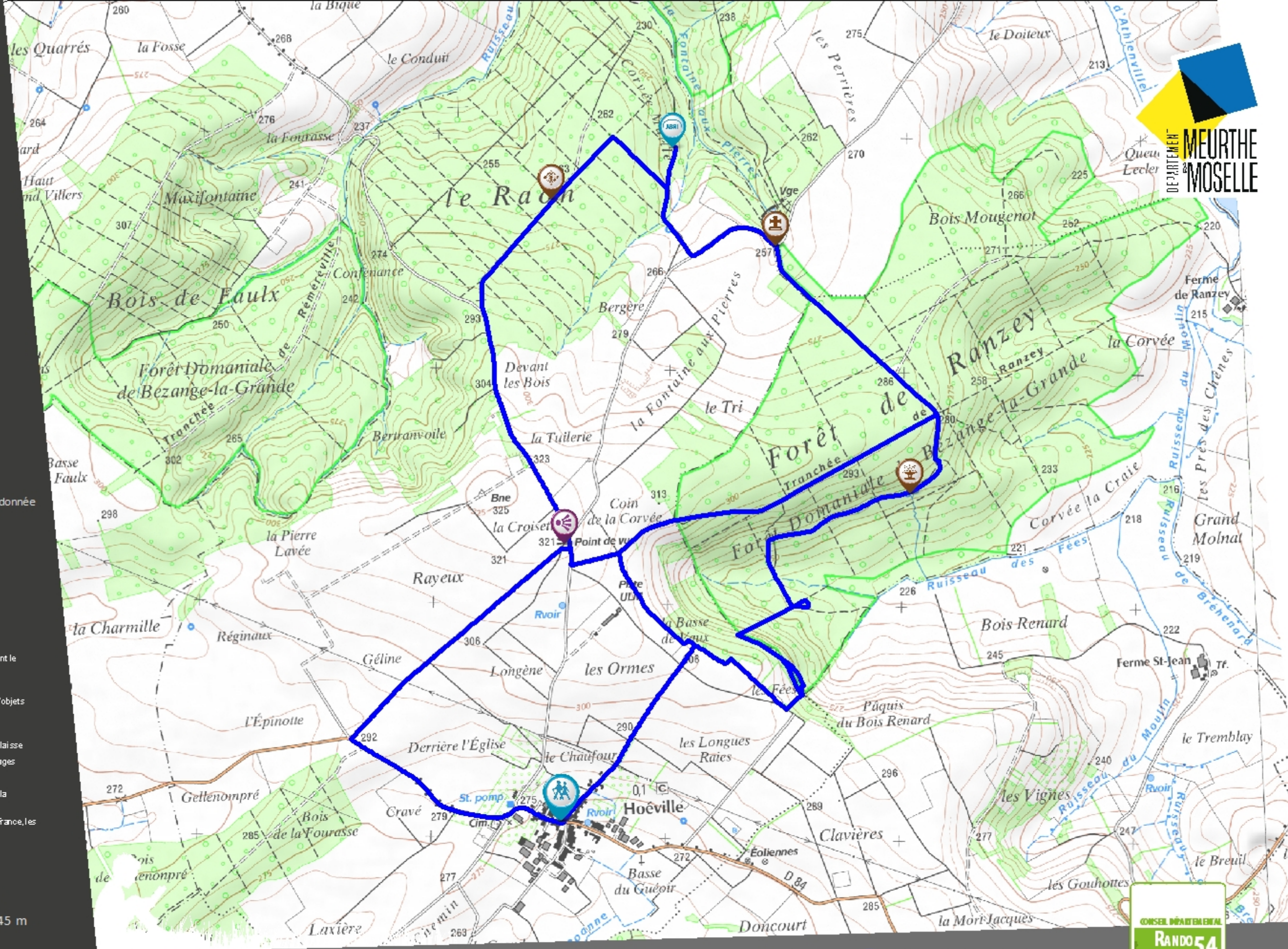
Sur les chemins propriété des Voies navigables de France, les haltes repas sont interdites



DITER - Service Ecologie  
D'après IGN SCAN25 - le : 17/12/2018




MEURTHE  
& MOSELLE



### Circuit des Fées Itinéraire d'intérêt local



10,5 km - 3h15

 Itinéraire pédestre  
**Variante possible**  
Départ principal  
Hoéville  
Devant l'église



Contact : Les randonneurs du Sânon et du Lunévillois - [marc.sanon@laposte.net](mailto:marc.sanon@laposte.net)