



anneau rouge



Aire de pique-nique



Point de vue  
Table  
d'orientation



Vestiges

Flashez-moi pour tout savoir sur la Randonnée en Meurthe-et-Moselle



#### Règlement d'usage sur les sentiers

Emprunter le sentier à pied, à cheval, à VTT en suivant le balisage mis en place

Rester sur le chemin balisé

Veuillez à ne pas déposer d'ordures, d'obstacles ou d'objets indésirables sur le sentier

Ne pas camper, fumer, ni faire de feu


Garder ses animaux domestiques à proximité ou en laisse

Ne pas déranger les animaux domestiques ou sauvages

Ne pas cueillir de plantes

Se renseigner sur les périodes de chasse auprès de la commune ou sur le site [www.fdc54.com](http://www.fdc54.com)

Sur les chemins propriété des Voies navigables de France, les haltes repas sont interdites





DITER - Service Ecologie  
D'après IGN SCAN25 - le : 17/12/2018

## Circuit dit de Mouacourt Itinéraire d'intérêt départemental



12,5 km - 3h45

 Itinéraire pédestre  
**Variante possible**  
 Départ principal  
Parroy  
Place de l'église



DEPARTEMENT  
**MEURTHE  
& MOSELLE**

