










anneau bleu

-  Aire de pique-nique
-  Arbre remarquable
-  Croix Calvaire
-  Eglise Chapelle
-  ENS
-  Patrimoine Histoire
-  Point de vue Table d'orientation

Flashez-moi pour tout savoir sur la Randonnée en Meurthe-et-Moselle



Règlement d'usage sur les sentiers

Emprunter le sentier à pied, à cheval, à VTT en suivant le balisage mis en place

Rester sur le chemin balisé

Veuillez à ne pas déposer d'ordures, d'obstacles ou d'objets indésirables sur le sentier

Ne pas camper, fumer, ni faire de feu


Garder ses animaux domestiques à proximité ou en laisse

Ne pas déranger les animaux domestiques ou sauvages

Ne pas cueillir de plantes

Se renseigner sur les périodes de chasse auprès de la commune ou sur le site www.fdc54.com

Sur les chemins propriété des Voies navigables de France, les haltes repas sont interdites




0 295 590 Mètres


DITER - Service Ecologie
D'après IGN SCAN25 - le : 17/12/2018


Circuit du Bois Brulé Itinéraire d'intérêt départemental




9,5 km - 2h45

 Itinéraire pédestre
Variante possible

 Départ principal

 Bulligny

 Abri - rue de Houdevaux



CONSEIL DÉPARTEMENTAL
RANDO 54
MEURTHE & MOSELLE



DÉPARTEMENT
**MEURTHE
& MOSELLE**

