



disque rouge



Monument historique



Patrimoine Histoire



Point de vue
Table d'orientation

Flashez-moi pour tout savoir sur la Randonnée en Meurthe-et-Moselle



Règlement d'usage sur les sentiers

Emprunter le sentier à pied, à cheval, à VTT en suivant le balisage mis en place

Rester sur le chemin balisé

Veuillez à ne pas déposer d'ordures, d'obstacles ou d'objets indésirables sur le sentier

Ne pas camper, fumer, ni faire de feu


Garder ses animaux domestiques à proximité ou en laisse

Ne pas déranger les animaux domestiques ou sauvages

Ne pas cueillir de plantes

Se renseigner sur les périodes de chasse auprès de la commune ou sur le site www.fdc54.com

Sur les chemins propriété des Voies navigables de France, les haltes repas sont interdites





DITER - Service Ecologie
D'après IGN SCAN25 - le : 17/12/2018

Boucles des Entonnoirs Itinéraire d'intérêt local



21 km - 5h30

 Itinéraire pédestre
 Variante possible
Départ principal
Emberménil
Parking de l'église



Contact : Comité Départemental de la Randonnée Pédestre 54 - cdrp54@wanadoo.fr

<http://meurthe-et-moselle.fr/actions/transition-ecologique/randonnee>

