

<http://meurthe-et-moselle.fr/actions/transition-ecologique/randonnee>

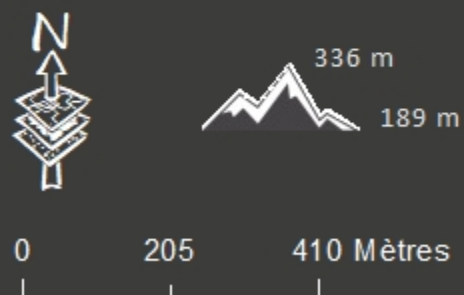
-  Château
-  Point de vue
-  Table d'orientation

Flashez-moi pour tout savoir sur la Randonnée en Meurthe-et-Moselle



Règlement d'usage sur les sentiers






- Emprunter le sentier à pied, à cheval, à VTT en suivant le balisage mis en place
- Rester sur le chemin balisé
- Veuillez à ne pas déposer d'ordures, d'obstacles ou d'objets indésirables sur le sentier
- Ne pas camper, fumer, ni faire de feu
- Garder ses animaux domestiques à proximité ou en laisse
- Ne pas déranger les animaux domestiques ou sauvages
- Ne pas cueillir de plantes
- Se renseigner sur les périodes de chasse auprès de la commune ou sur le site www.fdc54.com
- Sur les chemins propriété des Voies navigables de France, les haltes repas sont interdites



Circuit 15
de Malzéville à Pixérécourt
Itinéraire d'intérêt local



7,50 km - 2h30

-  Itinéraire pédestre
-  Variante possible
-  Départ principal
-  Malzéville
-  Parking - av du Maréchal de Tassigny

