



anneau bleu



Lavoir Fontaine



Point de vue  
Table  
d'orientation

Flashez-moi pour tout savoir sur la Randonnée  
en Meurthe-et-Moselle



Règlement d'usage sur les sentiers

Emprunter le sentier à pied, à cheval, à VTT en suivant le balisage mis en place

Rester sur le chemin balisé

Veuillez à ne pas déposer d'ordures, d'obstacles ou d'objets indésirables sur le sentier

Ne pas camper, fumer, ni faire de feu

Garder ses animaux domestiques à proximité ou en laisse

Ne pas déranger les animaux domestiques ou sauvages

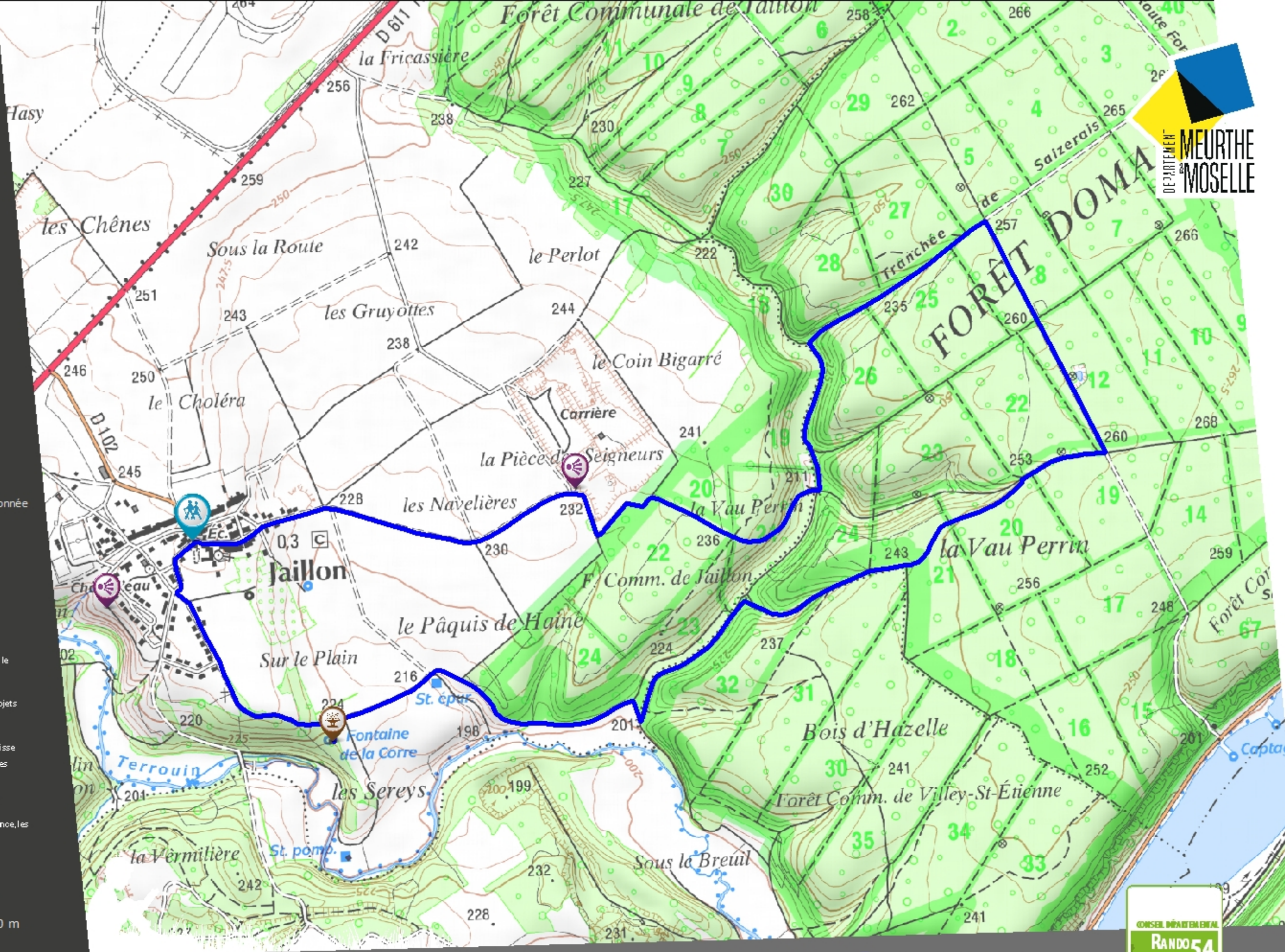
Ne pas cueillir de plantes

Se renseigner sur les périodes de chasse auprès de la commune ou sur le site [www.fdc54.com](http://www.fdc54.com)

Sur les chemins propriété des Voies navigables de France, les haltes repas sont interdites




DITER - Service Ecologie  
D'après IGN SCAN25 - le : 17/12/2018




### Circuit de Jaillon Itinéraire d'intérêt local



8 km - 2h30

 Itinéraire pédestre

 Départ principal  
Jaillon  
Mairie



Contact : Randonnées Pédestres Luverdunoises - [peretg@wanadoo.fr](mailto:peretg@wanadoo.fr)

<http://meurthe-et-moselle.fr/actions/transition-écologique/randonnée>