



anneau vert



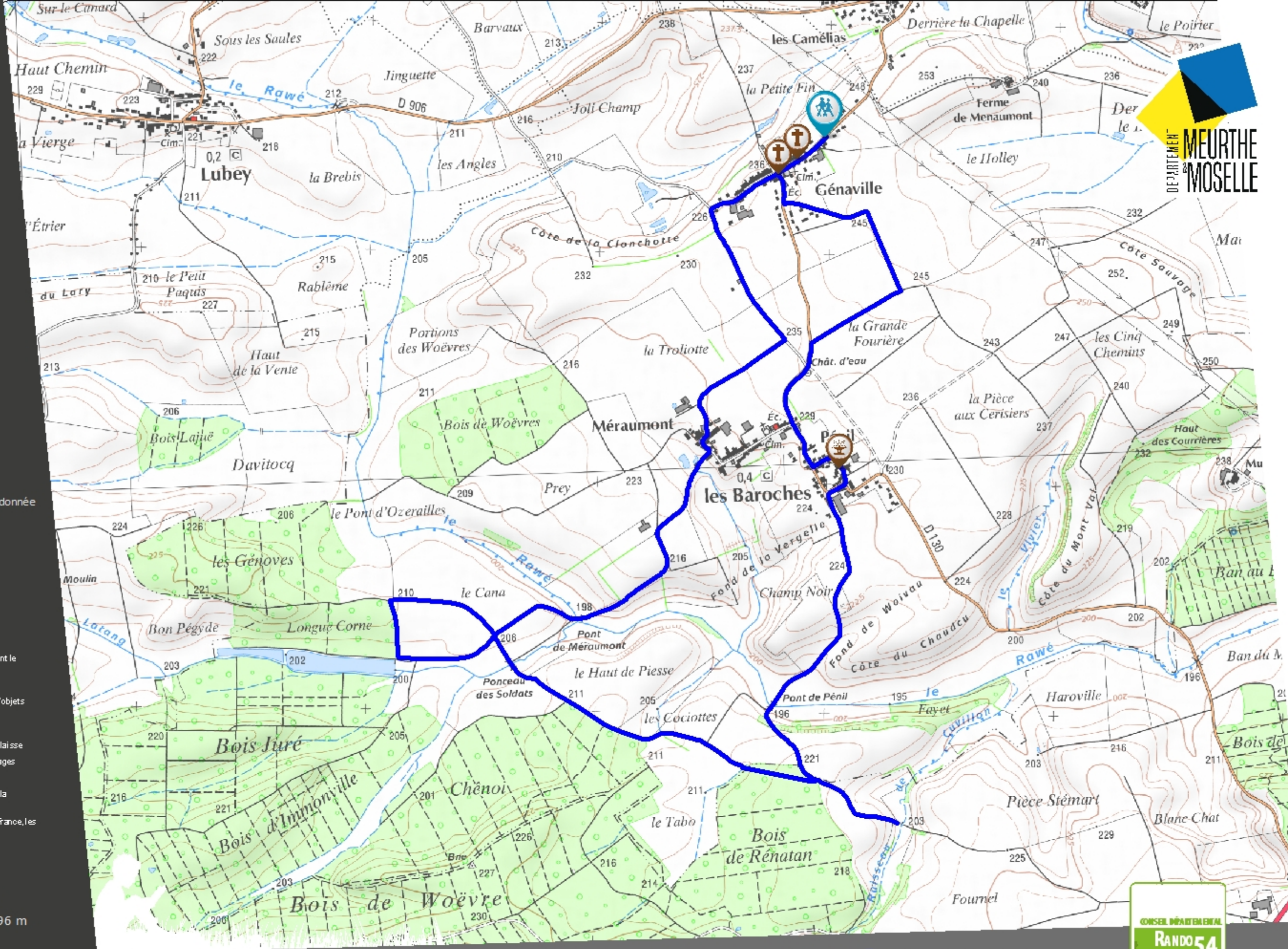
Croix Calvaire



Lavoir Fontaine



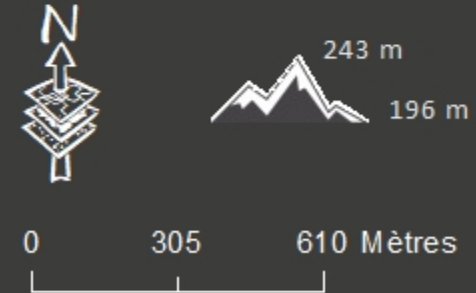
DEPARTEMENT MEURTHE  
& MOSELLE



Flashez-moi pour tout savoir sur la Randonnée en Meurthe-et-Moselle




- Règlement d'usage sur les sentiers
- Emprunter le sentier à pied, à cheval, à VTT en suivant le balisage mis en place
  - Rester sur le chemin balisé
  - Veuillez à ne pas déposer d'ordures, d'obstacles ou d'objets indésirables sur le sentier
  - Ne pas camper, fumer, ni faire de feu
  - Garder ses animaux domestiques à proximité ou en laisse
  - Ne pas déranger les animaux domestiques ou sauvages
  - Ne pas cueillir de plantes
  - Se renseigner sur les périodes de chasse auprès de la commune ou sur le site [www.fdc54.com](http://www.fdc54.com)
  - Sur les chemins propriété des Voies navigables de France, les haltes repas sont interdites



### Le Village de l'Eau Itinéraire d'intérêt local



10,5 km - 3h15

 Itinéraire pédestre



Départ principal  
Les Baroches  
Génerville - rue Saint-Eloi



DITER - Service Ecologie  
D'après IGN SCAN25 - le : 17/12/2018

Contact : Les randonneurs du Pays de l'Orne - [secretairerandopaysdelorne@orange.fr](mailto:secretairerandopaysdelorne@orange.fr)