



anneau vert



Eglise Chapelle



Lavoir Fontaine



Patrimoine  
Histoire

Flashez-moi pour tout savoir sur la Randonnée  
en Meurthe-et-Moselle



#### Règlement d'usage sur les sentiers

Emprunter le sentier à pied, à cheval, à VTT en suivant le balisage mis en place

Rester sur le chemin balisé

Veuillez à ne pas déposer d'ordures, d'obstacles ou d'objets indésirables sur le sentier

Ne pas camper, fumer, ni faire de feu

Garder ses animaux domestiques à proximité ou en laisse

Ne pas déranger les animaux domestiques ou sauvages

Ne pas cueillir de plantes

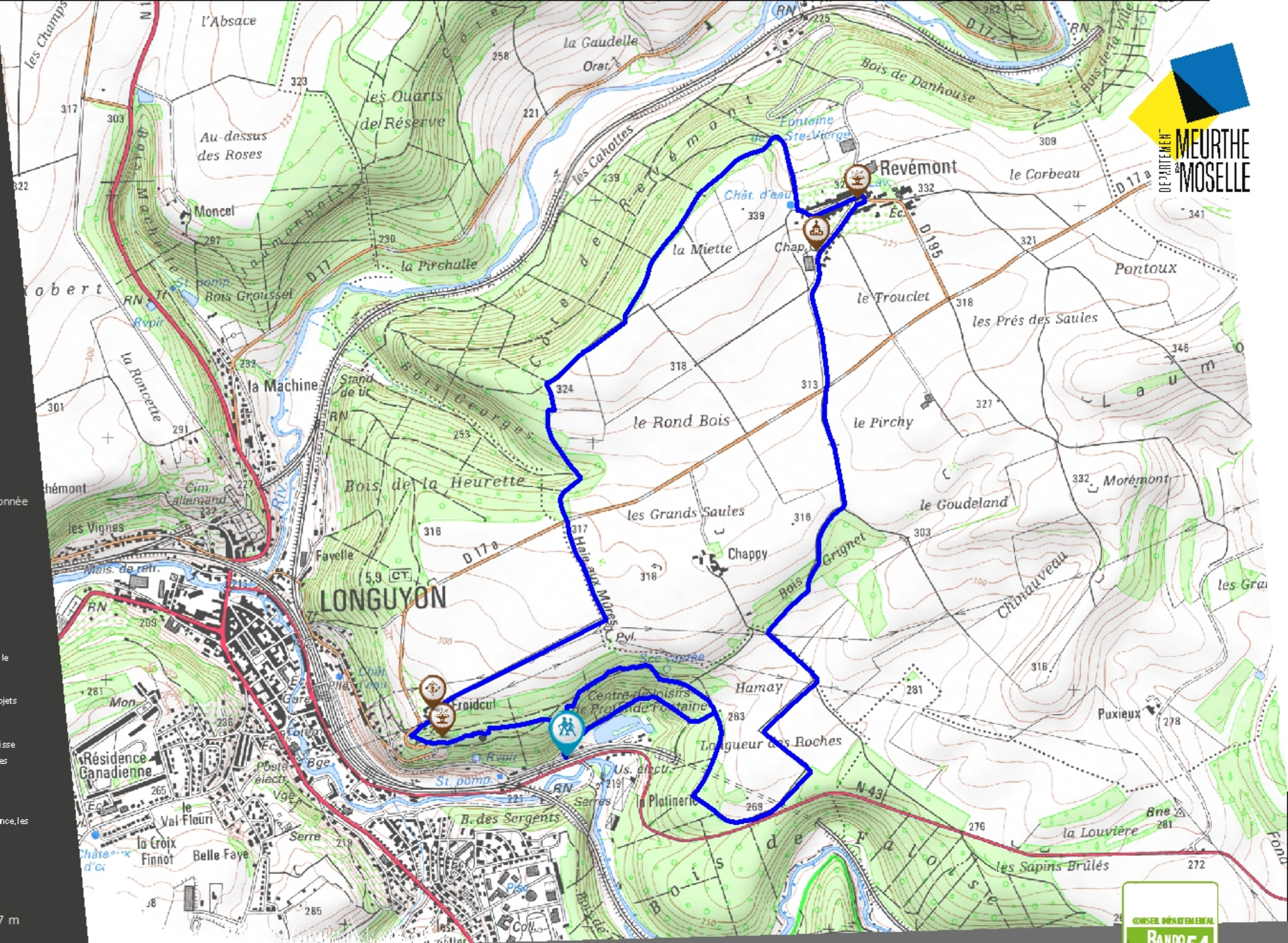
Se renseigner sur les périodes de chasse auprès de la commune ou sur le site [www.fdc54.com](http://www.fdc54.com)

Sur les chemins propriété des Voies navigables de France, les haltes repas sont interdites



0 290 580 Mètres

DITER - Service Ecologie  
D'après IGN SCAN25 - le : 17/12/2018





DEPARTEMENT  
MEURTHE  
& MOSELLE

## Sentier de Revémont Itinéraire d'intérêt local



10 km - 3h

 Itinéraire pédestre

 Départ principal  
Longuyon  
Profonde Fontaine



Contact : Club Vosgien de la Vallée de la Chiers - <http://www.club-vosgien-longuyon.com/contactez-nous>