



anneau bleu



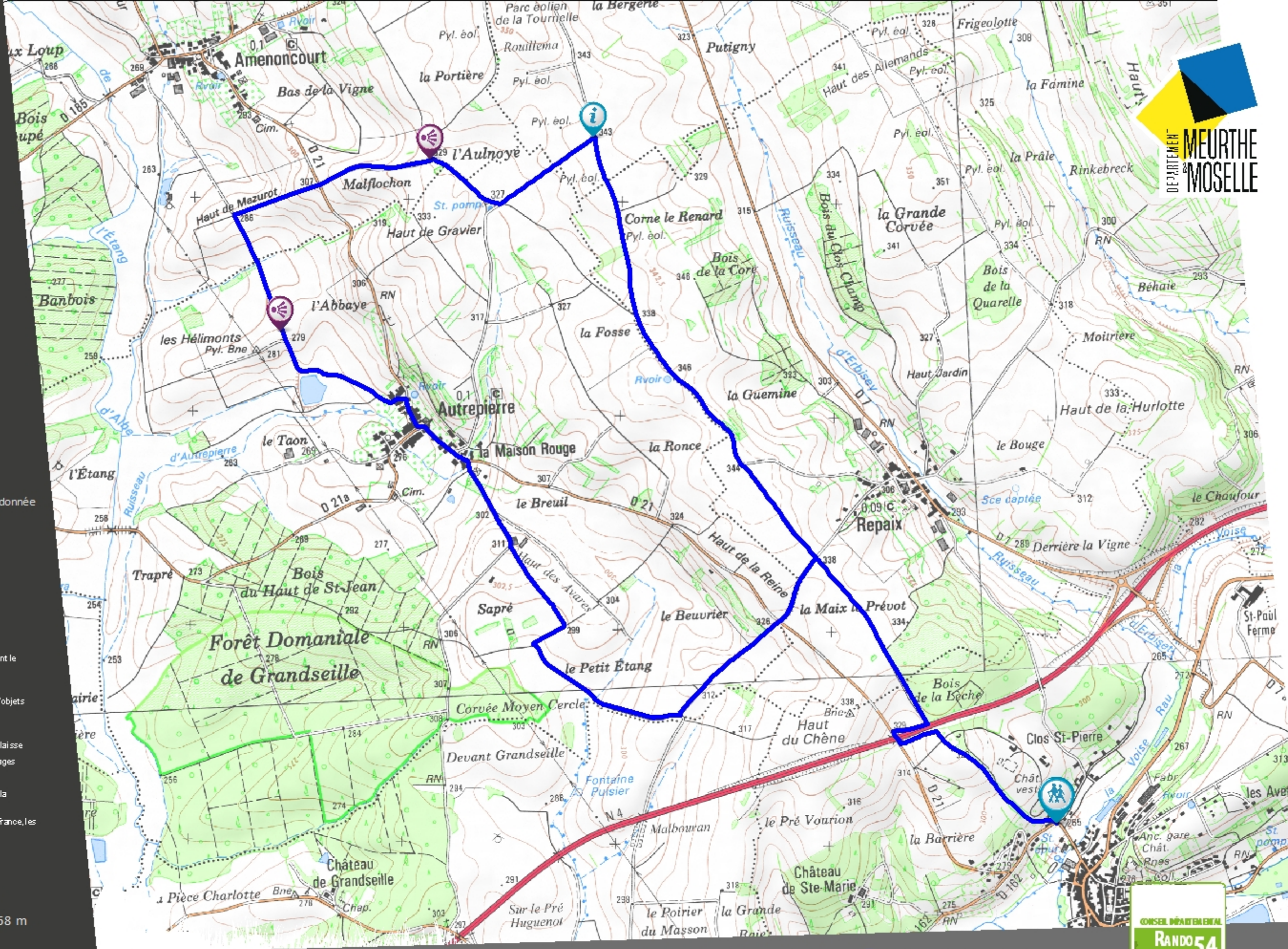
Panneau d'informations



Point de vue
Table d'orientation



DEPARTEMENT
**MEURTHE
& MOSELLE**



Flashez-moi pour tout savoir sur la Randonnée en Meurthe-et-Moselle



Règlement d'usage sur les sentiers

Emprunter le sentier à pied, à cheval, à VTT en suivant le balisage mis en place

Restez sur le chemin balisé

Veuillez à ne pas déposer d'ordures, d'obstacles ou d'objets indésirables sur le sentier

Ne pas camper, fumer, ni faire de feu

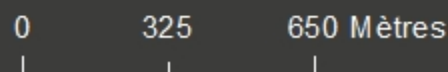
Garder ses animaux domestiques à proximité ou en laisse

Ne pas déranger les animaux domestiques ou sauvages

Ne pas cueillir de plantes

Se renseigner sur les périodes de chasse auprès de la commune ou sur le site www.fdc54.com


Sur les chemins propriété des Voies navigables de France, les haltes repas sont interdites



Circulaire de l'Aulnoye Itinéraire d'intérêt local



13 km - 4h

 Itinéraire pédestre



Départ principal
Blâmont
Clos Saint-Pierre - D21

