




anneau rouge

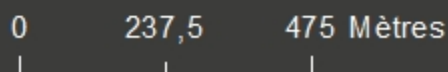
-  Croix Calvaire
-  Eglise Chapelle
-  Lavoir Fontaine
-  Monument historique
-  Point de vue Table d'orientation

Flashez-moi pour tout savoir sur la Randonnée en Meurthe-et-Moselle

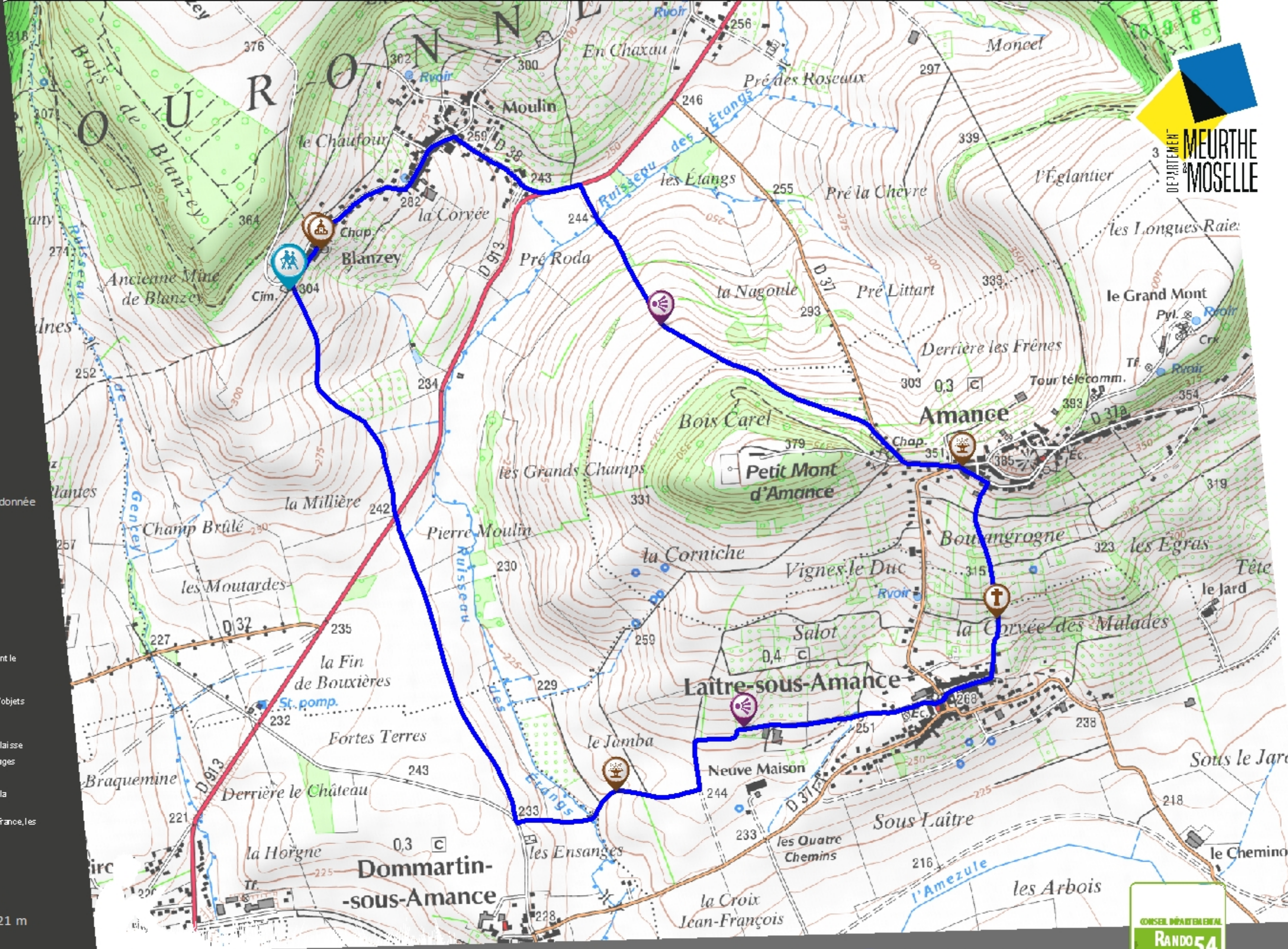


Règlement d'usage sur les sentiers

- Emprunter le sentier à pied, à cheval, à VTT en suivant le balisage mis en place
- Rester sur le chemin balisé
- Veuillez à ne pas déposer d'ordures, d'obstacles ou d'objets indésirables sur le sentier
- Ne pas camper, fumer, ni faire de feu
- Garder ses animaux domestiques à proximité ou en laisse
- Ne pas déranger les animaux domestiques ou sauvages
- Ne pas cueillir de plantes
- Se renseigner sur les périodes de chasse auprès de la commune ou sur le site [www.fdc54.com](http://www.fdc54.com)
- Sur les chemins propriété des Voies navigables de France, les haltes repas sont interdites



DITER - Service Ecologie  
D'après IGN SCAN25 - le : 17/12/2018





DEPARTEMENT MEURTHE ET MOSELLE

### Circuit M1 Itinéraire d'intérêt local



8 km - 2h30

 Itinéraire pédestre

 Départ principal  
Bouxières-aux-Chênes  
Cimetière de Blanzey



Contact : Club Alpin Français de Nancy - [clubalpin.nancy@wanadoo.fr](mailto:clubalpin.nancy@wanadoo.fr)