








anneau bleu


-  Aire de pique-nique
-  Arbre remarquable
-  Croix Calvaire
-  ENS
-  Panneau d'informations

Flashez-moi pour tout savoir sur la Randonnée en Meurthe-et-Moselle

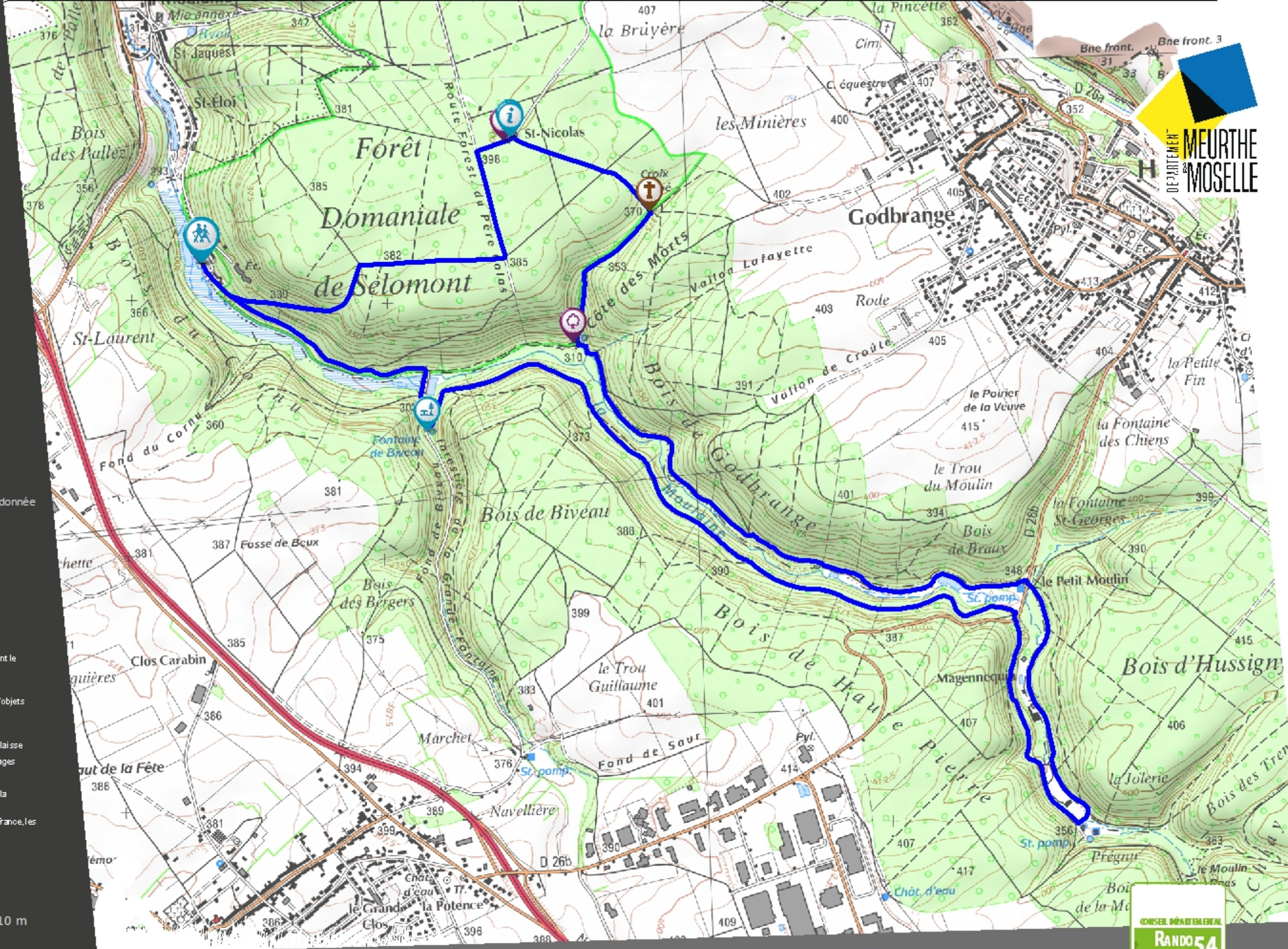


Règlement d'usage sur les sentiers

- Emprunter le sentier à pied, à cheval, à VTT en suivant le balisage mis en place
- Rester sur le chemin balisé
- Veuillez à ne pas déposer d'ordures, d'obstacles ou d'objets indésirables sur le sentier
- Ne pas camper, fumer, ni faire de feu
- Garder ses animaux domestiques à proximité ou en laisse
- Ne pas déranger les animaux domestiques ou sauvages
- Ne pas cueillir de plantes
- Se renseigner sur les périodes de chasse auprès de la commune ou sur le site www.fdc54.com
- Sur les chemins propriété des Voies navigables de France, les haltes repas sont interdites



DITER - Service Ecologie
D'après IGN SCAN25 - le : 17/12/2018





La Forêt de Séломont

Itinéraire d'intérêt local



11,5 km - 3h30

 Itinéraire pédestre

 Départ principal
Haucourt-Moulaine
Centre aéré de Herserange



Contact : Herserange Nature Plein-Air - contact@herserange-nature-plein-air.com